



Veškerá práva vyhrazena. Tento výkres a detail je majetkem projektanta a nesmí být použit celý ani z části bez písemného souhlasu.

ZODP. PROJEKTANT		VYPRACOVAL		GENERÁLNÍ PROJEKTANT  <i>Havlíčkův Brod s.r.o.</i> <i>Průmyslová 941</i> <i>580 01 Havlíčkův Brod</i> <hr/> PROJEKTOVÁNÍ INŽENÝRSKÝCH STAVEB tel.: 724 155 348 e-mail: prijmeni@dmchb.cz	
Ing. Pavel BLÁHA		Bc. Josef CULKA			
OVĚŘIL		HIP			
Ing. David KOZLÍK		Bc. Josef CULKA			
OBEC:	Všeradov, Vítanov	KRAJ:	Pardubický		
INVESTOR: Správa železnic, státní organizace Dlážděná 1003/7, 110 00 Praha 1					
ZADAVATEL: Správa železnic, státní organizace Stavební správa východ Nerudova 1, 772 58 Olomouc					
NÁZEV AKCE: Rekonstrukce PZZ včetně přejezdové konstrukce v km 36,017 (P5290) a 35,359 (P5289) trati Havlíčkův Brod - Pardubice-Rosice nad Labem				DATUM	02/2020
				STUPEŇ PD	DSP
				Č. ZAKÁZKY	19041
				MĚŘITKO	—
				ČÁST. DOKUM.	Č. VÝKRESU
MAJETKOPRÁVNÍ ČÁST				I	2

OBSAH

I.2.1	Pozemky stavby	2
I.2.2	Podrobný popis pozemků stavby	3
I.2.3	Pozemky sousedící se stavbou	5
I.2.4	Seznam pozemků ZPF a PUPFL dotčených stavbou	10
I.2.5	Dotčení pozemků stavbou	11
I.2.6	Výpisy z KN	12

Rekonstrukce PZZ včetně přejezdové konstrukce v km 36,017 (P5290) a 35,359 (P5289) trati Havlíčkův Brod - Pardubice-Rosice nad Labem

POZEMKY STAVBY			
Číslo pozemku	Katastrální území	Vlastník pozemku	Poznámka
st. 54	Stan u Hlinska [782611]	Kubičková Eva	1
438/4	Stan u Hlinska [782611]	Obec Vítanov	2
437/6	Stan u Hlinska [782611]	Obec Vítanov	3
438/1	Stan u Hlinska [782611]	SÚS PK	4
437/1	Stan u Hlinska [782611]	SÚS PK	5
433/1	Stan u Hlinska [782611]	Správa železnic, s.o.	6
1167/1	Všeradov [787329]	Správa železnic, s.o.	7

POZEMKY ZAŘÍZENÍ STAVENIŠTĚ			
Číslo pozemku	Katastrální území	Vlastník pozemku	Poznámka
433/1	Stan u Hlinska [782611]	Správa železnic, s.o.	

Pozemky dotčené stavbou ve vlastnictví:								Kubíčková Eva
Číslo položky	Parcelní číslo	Vlastník	List vlastnictví	Výměra [m2]	Určení výměry	Druh pozemku	Stavba Způsob využití	Způsob ochrany nemovitosti Omezení vlastnického práva
Obec: Vítanov [572497]					Katastrální území: Stan u Hlinska [782611]			
1	st. 54	Kubíčková Eva, Hodčina 698/3, Ruzyně, 16100 Praha 6	247	558	Graficky nebo v digitalizované mapě	Zastavěná plocha a nádvoří	Budova č.p. 42	Rozsáhlé chráněné území

Pozemky dotčené stavbou ve vlastnictví:								Obec Vítanov
Číslo položky	Parcelní číslo	Vlastník	List vlastnictví	Výměra [m2]	Určení výměry	Druh pozemku	Stavba Způsob využití	Způsob ochrany nemovitosti Omezení vlastnického práva
Obec: Vítanov [572497]					Katastrální území: Stan u Hlinska [782611]			
2	438/4	Obec Vítanov, č. p. 126, 53901 Vítanov	10001	50	Graficky nebo v digitalizované mapě	Ostatní plocha	Ostatní komunikace	Chráněná krajinná oblast - II.-IV.zóna
3	437/6	Obec Vítanov, č. p. 126, 53901 Vítanov	10001	612	Graficky nebo v digitalizované mapě	Ostatní plocha	Ostatní komunikace	Chráněná krajinná oblast - II.-IV.zóna

Pozemky dotčené stavbou ve vlastnictví:								Pardubický kraj - Správ a údržba silnice Pardubického kraje
Číslo položky	Parcelní číslo	Vlastník	List vlastnictví	Výměra [m2]	Určení výměry	Druh pozemku	Stavba Způsob využití	Způsob ochrany nemovitosti Omezení vlastnického práva
Obec: Vítanov [572497]					Katastrální území: Stan u Hlinska [782611]			
4	438/1	Pardubický kraj, Komenského náměstí 125, Pardubice-Staré Město, 53002 Pardubice Správa a údržba silnic Pardubického kraje, Doubravice 98, 53353 Pardubice	211	9232	Graficky nebo v digitalizované mapě	Ostatní plocha	Silnice	Chráněná krajinná oblast - II.-IV.zóna Věcné břemeno (podle listiny)
5	437/1	Pardubický kraj, Komenského náměstí 125, Pardubice-Staré Město, 53002 Pardubice Správa a údržba silnic Pardubického kraje, Doubravice 98, 53353 Pardubice	211	3549	Graficky nebo v digitalizované mapě	Ostatní plocha	Silnice	Chráněná krajinná oblast - II.-IV.zóna Věcné břemeno (podle listiny)

Pozemky dotčené stavbou ve vlastnictví:					Česká republika - Správa železniční dopravní cesty, státní organizace			
Číslo položky	Parcelní číslo	Vlastník	List vlastnictví	Výměra [m2]	Určení výměry	Druh pozemku	Stavba Způsob využití	Způsob ochrany nemovitosti Omezení vlastnického práva
Obec: Vítanov [572497]					Katastrální území: Stan u Hlinska [782611]			
6	433/1	Česká republika, Správa železnic, státní organizace, Dlážďená 1003/7, Nové Město, 11000 Praha 1	9	34723	Graficky nebo v digitalizované mapě	Ostatní plocha	Dráha	Chráněná krajinná oblast - II.-IV.zóna
Obec: Všeradov [572543]					Katastrální území: Všeradov [787329]			
7	1167/1	Česká republika, Správa železnic, státní organizace, Dlážďená 1003/7, Nové Město, 11000 Praha 1	63	36405	Graficky nebo v digitalizované mapě	Ostatní plocha	Dráha	Rozsáhlé chráněné území

Číslo položky	Parcelní číslo	Vlastník	List vlastnictví	Výměra [m2]	Určení výměry	Druh pozemku	Stavba Způsob využití	Způsob ochrany nemovitosti Omezení vlastnického práva
Obec: Všeradov [572543]					Katastrální území: Všeradov [787329]			
1	1157	Obec Všeradov, č. p. 39, 53901 Všeradov	10001	4219	Graficky nebo v digitalizované mapě	ostatní plocha	ostatní komunikace	rozsáhlé chráněné území
2	485/9	Obec Všeradov, č. p. 39, 53901 Všeradov	10001	432	Graficky nebo v digitalizované mapě	trvalý travní porost	-	zemědělský půdní fond, rozsáhlé chráněné území
3	485/2	Bříza Jiří, č. p. 49, 53901 Všeradov	187	9459	Graficky nebo v digitalizované mapě	trvalý travní porost	-	zemědělský půdní fond, rozsáhlé chráněné území
4	485/4	Obec Všeradov, č. p. 39, 53901 Všeradov	10001	187	Graficky nebo v digitalizované mapě	ostatní plocha	ostatní komunikace	rozsáhlé chráněné území
5	1185/3	Česká republika, Povodí Labe, státní podnik, Víta Nejedlého 951/8, Slezské Předměstí, 50003 Hradec Králové	230	705	Graficky nebo v digitalizované mapě	vodní plocha	koryto vodního toku přirozené nebo upravené	chráněná krajinná oblast - II.-IV.zóna
6	1185/2	Obec Všeradov, č. p. 39, 53901 Všeradov	10001	396	Graficky nebo v digitalizované mapě	trvalý travní porost	-	zemědělský půdní fond, rozsáhlé chráněné území
7	1185/1	Česká republika, Úřad pro zastupování státu ve věcech majetkových, Rašínovo nábřeží 390/42, Nové Město, 12800 Praha 2	60000	4039	Graficky nebo v digitalizované mapě	vodní plocha	koryto vodního toku umělé	rozsáhlé chráněné území
8	487/1	Bříza Milan, Stan 5, 53901 Vítanov	84	5590	Graficky nebo v digitalizované mapě	trvalý travní porost	-	zemědělský půdní fond, rozsáhlé chráněné území
9	1185/4	Česká republika, Povodí Labe, státní podnik, Víta Nejedlého 951/8, Slezské Předměstí, 50003 Hradec Králové	230	2050	Graficky nebo v digitalizované mapě	vodní plocha	koryto vodního toku přirozené nebo upravené	chráněná krajinná oblast - II.-IV.zóna
10	485/11	SJM Doležálek Bohumil a Doležálková Naděžda, Mezilesí 2056/24, Horní Počernice, 19300 Praha 9, Šustr Pavel, Svobodné Hamry 38, 53901 Vysočina, Tichá Navrátilová Michaela, Wilsonova 448, 53901 Hlinsko	92	5314	Graficky nebo v digitalizované mapě	trvalý travní porost	-	zemědělský půdní fond, rozsáhlé chráněné území
11	1181/1	Obec Všeradov, č. p. 39, 53901 Všeradov	10001	8449	Graficky nebo v digitalizované mapě	ostatní plocha	ostatní komunikace	rozsáhlé chráněné území
12	832/1	Havel Josef, Jasně Pole 10, 53901 Všeradov, Havel Petr, Poštovní 193/6, 28924 Milovice	88	10586	Graficky nebo v digitalizované mapě	orná půda	-	zemědělský půdní fond, rozsáhlé chráněné území
13	834/4	Havel Josef, Jasně Pole 10, 53901 Všeradov, Havel Petr, Poštovní 193/6, 28924 Milovice	88	1156	Graficky nebo v digitalizované mapě	orná půda	-	zemědělský půdní fond, rozsáhlé chráněné území
14	912/1	Říhová Zdeňka, Jasně Pole 9, 53901 Všeradov	53	16217	Graficky nebo v digitalizované mapě	orná půda	-	zemědělský půdní fond, rozsáhlé chráněné území
15	907/1	Říhová Zdeňka, Jasně Pole 9, 53901 Všeradov	53	12164	Graficky nebo v digitalizované mapě	orná půda	-	zemědělský půdní fond, rozsáhlé chráněné území

Číslo položky	Parcelní číslo	Vlastník	List vlastnictví	Výměra [m2]	Určení výměry	Druh pozemku	Stavba Způsob využití	Způsob ochrany nemovitosti Omezení vlastnického práva
16	880/4	Hovorka Ladislav, Budovatelů 368, 53312 Chvaletice	25	19303	Graficky nebo v digitalizované mapě	orná půda	-	zemědělský půdní fond, rozsáhlé chráněné území
17	922	Plíšek Jiří, Jasně Pole 6, 53901 Všeradov	3	1097	Graficky nebo v digitalizované mapě	orná půda	-	chráněná krajinná oblast - II.-IV.zóna, zemědělský půdní fond
18	923/2	Chvojka František, Jasně Pole 7, 53901 Všeradov, Chvojková Dana, Jasně Pole 7, 53901 Všeradov	51	925	Graficky nebo v digitalizované mapě	orná půda	-	zemědělský půdní fond, rozsáhlé chráněné území
19	925	Chvojka František, Jasně Pole 7, 53901 Všeradov, Chvojková Dana, Jasně Pole 7, 53901 Všeradov	51	1003	Graficky nebo v digitalizované mapě	orná půda	-	zemědělský půdní fond, rozsáhlé chráněné území
20	891	Hovorka Ladislav, Budovatelů 368, 53312 Chvaletice	25	17562	Graficky nebo v digitalizované mapě	orná půda	-	zemědělský půdní fond, rozsáhlé chráněné území
21	936	Chvojka František, Jasně Pole 7, 53901 Všeradov, Chvojková Dana, Jasně Pole 7, 53901 Všeradov	51	475	Graficky nebo v digitalizované mapě	orná půda	-	zemědělský půdní fond, rozsáhlé chráněné území
22	1168/1	Obec Všeradov, č. p. 39, 53901 Všeradov	10001	1288	Graficky nebo v digitalizované mapě	orná půda	ostatní komunikace	rozsáhlé chráněné území
Obec: Vítanov [572497]					Katastrální území: Stan u Hlinska [782611]			
23	429/3	Česká republika, Povodí Labe, státní podnik, Víta Nejedlého 951/8, Slezské Předměstí, 50003 Hradec Králové	354	3471	Graficky nebo v digitalizované mapě	vodní plocha	koryto vodního toku přirozené nebo upravené	chráněná krajinná oblast - II.-IV.zóna
24	430/1	Česká republika, Povodí Labe, státní podnik, Víta Nejedlého 951/8, Slezské Předměstí, 50003 Hradec Králové	354	36	Graficky nebo v digitalizované mapě	vodní plocha	koryto vodního toku přirozené nebo upravené	chráněná krajinná oblast - II.-IV.zóna
25	99/10	Obec Vítanov, č. p. 126, 53901 Vítanov	10001	13290	Graficky nebo v digitalizované mapě	trvalý travní porost	-	zemědělský půdní fond, rozsáhlé chráněné území
26	99/9	SJM Švanda Karel a Švandová Magdalena, Hřibova 668, 53901	284	4756	Graficky nebo v digitalizované mapě	trvalý travní porost	-	zemědělský půdní fond, rozsáhlé chráněné území
27	432/1	SJM Švanda Karel a Švandová Magdalena, Hřibova 668, 53901	284	3475	Graficky nebo v digitalizované mapě	vodní plocha	koryto vodního toku přirozené nebo upravené	chráněná krajinná oblast - II.-IV.zóna
28	157/2	SJM Švanda Karel a Švandová Magdalena, Hřibova 668, 53901	284	1116	Graficky nebo v digitalizované mapě	ostatní plocha	manipulační plocha	chráněná krajinná oblast - II.-IV.zóna
29	113/1	SJM Švanda Karel a Švandová Magdalena, Hřibova 668, 53901	284	283	Graficky nebo v digitalizované mapě	ostatní plocha	neplodná půda	rozsáhlé chráněné území
30	131/1	SJM Švanda Karel a Švandová Magdalena, Hřibova 668, 53901	284	2960	Graficky nebo v digitalizované mapě	trvalý travní porost	-	zemědělský půdní fond, rozsáhlé chráněné území

Číslo položky	Parcelní číslo	Vlastník	List vlastnictví	Výměra [m2]	Určení výměry	Druh pozemku	Stavba Způsob využití	Způsob ochrany nemovitosti Omezení vlastnického práva
31	433/6	Česká republika, Státní pozemkový úřad, Husinecká 1024/11a, Žižkov, 13000 Praha 3	10002	880	Graficky nebo v digitalizované mapě	orná půda	-	zemědělský půdní fond, rozsáhlé chráněné území
32	423/2	Obec Vítanov, č. p. 126, 53901 Vítanov	10001	1299	Graficky nebo v digitalizované mapě	ostatní plocha	ostatní komunikace	chráněná krajinná oblast - II.-IV.zóna
33	75/6	Hromádko Luděk, Stan 19, 53901 Vítanov, Hromádková Božena, Stan 19, 53901 Vítanov	123	586	Graficky nebo v digitalizované mapě	trvalý travní porost	-	zemědělský půdní fond, rozsáhlé chráněné území, Věcné břemeno (podle listiny)
34	423/4	Obec Vítanov, č. p. 126, 53901 Vítanov	10001	933	Graficky nebo v digitalizované mapě	ostatní plocha	ostatní komunikace	rozsáhlé chráněné území
35	402/1	Obec Vítanov, č. p. 126, 53901 Vítanov	10001	1391	Graficky nebo v digitalizované mapě	ostatní plocha	ostatní komunikace	rozsáhlé chráněné území
36	23	Obec Vítanov, č. p. 126, 53901 Vítanov	10001	944	Graficky nebo v digitalizované mapě	vodní plocha	vodní nádrž umělá	rozsáhlé chráněné území
37	31	Hromádko Hynek, Stan 27, 53901 Vítanov	91	108	Graficky nebo v digitalizované mapě	zahrada	-	zemědělský půdní fond, rozsáhlé chráněné území
38	324/18	Hromádko Hynek, Stan 27, 53901 Vítanov	91	772	Graficky nebo v digitalizované mapě	orná půda	-	chráněná krajinná oblast - II.-IV.zóna, zemědělský půdní fond
39	324/16	Turovský Jiří, Čapkova 1069, 50346 Třebechovice pod Orebem	126	3793	Graficky nebo v digitalizované mapě	orná půda	-	chráněná krajinná oblast - II.-IV.zóna, zemědělský půdní fond
40	398/2	Makovská Marie, Stan 12, 53901 Vítanov	58	8580	Graficky nebo v digitalizované mapě	orná půda	-	zemědělský půdní fond, rozsáhlé chráněné území
41	405/2	Obec Vítanov, č. p. 126, 53901 Vítanov	10001	302	Graficky nebo v digitalizované mapě	ostatní plocha	ostatní komunikace	rozsáhlé chráněné území
42	395/5	Dvořák Milan, Stan 34, 53901 Vítanov	112	378	Graficky nebo v digitalizované mapě	lesní pozemek	-	pozemek určený k plnění funkcí lesa, rozsáhlé chráněné
43	404	Dvořák Milan, Stan 34, 53901 Vítanov	112	572	Graficky nebo v digitalizované mapě	ostatní plocha	ostatní komunikace	rozsáhlé chráněné území
44	395/3	Dvořák Milan, Stan 34, 53901 Vítanov	112	2082	Graficky nebo v digitalizované mapě	zahrada	-	zemědělský půdní fond, rozsáhlé chráněné území
45	475	Obec Vítanov, č. p. 126, 53901 Vítanov	10001	736	Ze souřadnice v S-JTSK	orná půda	-	chráněná krajinná oblast - II.-IV.zóna, zemědělský půdní fond

Číslo položky	Parcelní číslo	Vlastník	List vlastnictví	Výměra [m2]	Určení výměry	Druh pozemku	Stavba Způsob využití	Způsob ochrany nemovitosti Omezení vlastnického práva
46	462	Obec Vítanov, č. p. 126, 53901 Vítanov	10001	4606	Ze souřadnice v S-JTSK	ostatní plocha	ostatní komunikace	-
47	483	Dvořák Milan, Stan 34, 53901 Vítanov	112	20380	Ze souřadnice v S-JTSK	orná půda	-	chráněná krajinná oblast - II.-IV.zóna, zemědělský půdní fond
48	484/2	Bříza František, Adámkova třída 677, 53901 Hlinsko, Kerscher Veronika, Stan 6, 53901 Vítanov	273	5803	Ze souřadnice v S-JTSK	orná půda	-	chráněná krajinná oblast - II.-IV.zóna, zemědělský půdní fond
49	324/15	Kerscher Veronika, Stan 6, 53901 Vítanov	265	1762	Graficky nebo v digitalizované mapě	zahrada	-	zemědělský půdní fond, rozsáhlé chráněné území
50	29/2	Kerscher Veronika, Stan 6, 53901 Vítanov	265	1441	Graficky nebo v digitalizované mapě	zahrada	-	zemědělský půdní fond, rozsáhlé chráněné území
51	29/8	Němec Miloš, Stan 8, 53901 Vítanov	349	20	Graficky nebo v digitalizované mapě	zahrada	-	chráněná krajinná oblast - II.-IV.zóna, zemědělský půdní fond
52	st. 29	Němec Miloš, Stan 8, 53901 Vítanov	349	244	Graficky nebo v digitalizované mapě	zastavěná plocha a nádvoří	-	chráněná krajinná oblast - II.-IV.zóna
53	402/35	Němec Miloš, Stan 8, 53901 Vítanov	349	90	Graficky nebo v digitalizované mapě	ostatní plocha	jiná plocha	chráněná krajinná oblast - II.-IV.zóna
54	402/13	Obec Vítanov, č. p. 126, 53901 Vítanov	10001	1060	Graficky nebo v digitalizované mapě	ostatní plocha	ostatní komunikace	rozsáhlé chráněné území
55	85/2	Mífka Aleš, Stan 18, 53901 Vítanov, Mífková Miloslava, Stan 18, 53901 Vítanov	357	1330	Graficky nebo v digitalizované mapě	trvalý travní porost	-	chráněná krajinná oblast - II.-IV.zóna, zemědělský půdní fond
56	91/2	Hromádko Luděk, Stan 19, 53901 Vítanov	334	2375	Graficky nebo v digitalizované mapě	trvalý travní porost	-	chráněná krajinná oblast - II.-IV.zóna, zemědělský půdní fond
57	433/7	SJM Hromádko Zdeněk a Hromádková Hana, Stan 51, 53901 Vítanov	359	1040	Graficky nebo v digitalizované mapě	trvalý travní porost	-	chráněná krajinná oblast - II.-IV.zóna, zemědělský půdní fond
58	100/2	Hovorková Marie, Stan 21, 53901 Vítanov	110	4863	Graficky nebo v digitalizované mapě	trvalý travní porost	-	chráněná krajinná oblast - II.-IV.zóna, zemědělský půdní fond
59	128/15	Hovorková Marie, Stan 21, 53901 Vítanov	110	15941	Graficky nebo v digitalizované mapě	trvalý travní porost	-	chráněná krajinná oblast - II.-IV.zóna, zemědělský půdní fond

Číslo položky	Parcelní číslo	Vlastník	List vlastnictví	Výměra [m2]	Určení výměry	Druh pozemku	Stavba Způsob využití	Způsob ochrany nemovitosti Omezení vlastnického práva
60	101/1	Hovorková Marie, Stan 21, 53901 Vítanov	110	1126	Graficky nebo v digitalizované mapě	trvalý travní porost	-	chráněná krajinná oblast - II.-IV.zóna, zemědělský půdní fond
61	101/2	Hovorková Marie, Stan 21, 53901 Vítanov	110	1948	Graficky nebo v digitalizované mapě	trvalý travní porost	-	zemědělský půdní fond, rozsáhlé chráněné území
62	110/2	Obec Vítanov, č. p. 126, 53901 Vítanov	10001	333	Graficky nebo v digitalizované mapě	ostatní plocha	ostatní komunikace	rozsáhlé chráněné území
63	423/5	Obec Vítanov, č. p. 126, 53901 Vítanov	10001	1133	Graficky nebo v digitalizované mapě	ostatní plocha	ostatní komunikace	chráněná krajinná oblast - II.-IV.zóna
64	433/4	Česká republika, Státní pozemkový úřad, Husinecká 1024/11a, Žižkov, 13000 Praha 3	10002	615	Graficky nebo v digitalizované mapě	orná půda	-	zemědělský půdní fond, rozsáhlé chráněné území
65	433/5	Česká republika, Státní pozemkový úřad, Husinecká 1024/11a, Žižkov, 13000 Praha 3	10002	4397	Graficky nebo v digitalizované mapě	trvalý travní porost	-	zemědělský půdní fond, rozsáhlé chráněné území
66	157/6	SJM Švanda Karel a Švandová Magdalena, Hřibova 668, 53901 Hlinsko	284	8756	Graficky nebo v digitalizované mapě	trvalý travní porost	-	zemědělský půdní fond, rozsáhlé chráněné území
67	432/2	SJM Švanda Karel a Švandová Magdalena, Hřibova 668, 53901 Hlinsko	284	414	Graficky nebo v digitalizované mapě	vodní plocha	koryto vodního toku přirozené nebo upravené	rozsáhlé chráněné území
68	111/3	SJM Švanda Karel a Švandová Magdalena, Hřibova 668, 53901 Hlinsko	284	2482	Graficky nebo v digitalizované mapě	trvalý travní porost	-	zemědělský půdní fond, rozsáhlé chráněné území
69	430/2	Česká republika, Úřad pro zastupování státu ve věcech majetkových, Rašínovo nábřeží 390/42, Nové Město, 12800 Praha 2	60000	2008	Graficky nebo v digitalizované mapě	vodní plocha	koryto vodního toku přirozené nebo upravené	rozsáhlé chráněné území

Pozemky PUPFL ležící do 50 m od obvodu stavby				
Číslo poz.	Katastrální území	Vlastník pozemku	Druh pozemku	Způsob ochrany nemovitosti
897/1	Všeradov [787329]	Říhová Zdeňka, Jasně Pole 9, 53901 Všeradov	lesní pozemek	PUPFL
70	Stan u Hlinska [782611]	Hromádko Zdeněk, Stan 51, 53901 Vítanov	lesní pozemek	PUPFL
395/5	Stan u Hlinska [782611]	Dvořák Milan, Stan 34, 53901 Vítanov	lesní pozemek	PUPFL

Pozemky ZPF a PUPFL dotčené dočasným záborem				
Číslo poz.	Katastrální území	Vlastník pozemku	Druh pozemku	Způsob ochrany nemovitosti
Dočasným záborem nebudou dotčené pozemky ZPF a PUPFL				

Dotčení pozemků stavbou					
Číslo pozemku	Katastrální území	Vlastník pozemku	Trvalý zábor / Výkup [m ²]	Dočasný zábor [m ²]	Věcné břemeno [m ²]
st. 54	Stan u Hlinska [782611]	Kubíčková Eva	8 (PS 102)	82	-
438/4	Stan u Hlinska [782611]	Obec Vítanov	-	10	-
437/6	Stan u Hlinska [782611]	Obec Vítanov	-	6	-
438/1	Stan u Hlinska [782611]	SÚS PK	-	30	-
437/1	Stan u Hlinska [782611]	SÚS PK	-	26	-
433/1	Stan u Hlinska [782611]	Správa železnic, s.o.	-	Železniční trať v km 35,1 - 36,4	102 (SO 504) 27 (SO 506) 20 (ČEZ)
1167/1	Všeradov [787329]	Správa železnic, s.o.	-	Železniční trať v km 34,2 - 35,1	-

Dotčení pozemků stavbou - Zařízení staveniště					
Číslo pozemku	Katastrální území	Vlastník pozemku	Trvalý zábor / Výkup [m ²]	Dočasný zábor [m ²]	Věcné břemeno [m ²]
433/1	Stan u Hlinska [782611]	Správa železnic, s.o.	-	175	-

Informace o pozemku

Parcelní číslo:	st. 54
Obec:	Vítanov [572497]
Katastrální území:	Stan u Hlinska [782611]
Číslo LV:	247
Výměra [m ²]:	558
Typ parcely:	Parcela katastru nemovitostí
Mapový list:	KMD
Určení výměry:	Graficky nebo v digitalizované mapě
Druh pozemku:	zastavěná plocha a nádvoří



Součástí je stavba

Budova s číslem popisným:	Stan [182613] ; č. p. 42; objekt k bydlení
Stavba stojí na pozemku:	p. č. st. 54
Stavební objekt:	č. p. 42
Adresní místa:	č. p. 42

Vlastníci, jiní oprávnění

Vlastnické právo

Podíl

Kubíčková Eva, Hodčina 698/3, Ruzyně, 16100 Praha 6

Způsob ochrany nemovitosti

Název

rozsáhlé chráněné území

Seznam BPEJ

Parcela nemá evidované BPEJ.

Omezení vlastnického práva

Nejsou evidována žádná omezení.

Jiné zápisy

Nejsou evidovány žádné jiné zápisy.

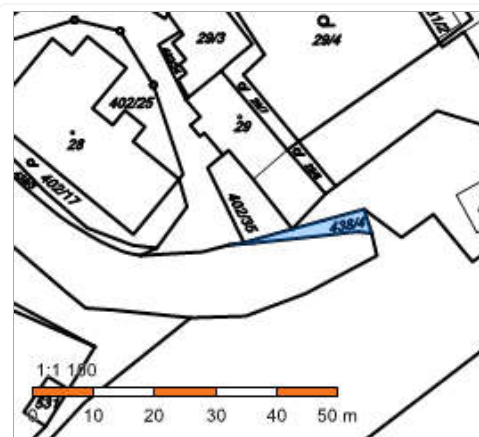
Řízení, v rámci kterých byl k nemovitosti zapsán cenový údaj

Nemovitost je v územním obvodu, kde státní správu katastru nemovitostí ČR vykonává [Katastrální úřad pro Pardubický kraj, Katastrální pracoviště Chrudim](#).

Zobrazené údaje mají informativní charakter. Platnost k 10.01.2020 08:00:00.

Informace o pozemku

Parcelní číslo:	438/4
Obec:	Vítanov [572497]
Katastrální území:	Stan u Hlinska [782611]
Číslo LV:	10001
Výměra [m ²]:	50
Typ parcely:	Parcela katastru nemovitostí
Mapový list:	KMD
Určení výměry:	Graficky nebo v digitalizované mapě
Způsob využití:	ostatní komunikace
Druh pozemku:	ostatní plocha



Vlastníci, jiní oprávnění

Vlastnické právo

Podíl

Obec Vítanov, č. p. 126, 53901 Vítanov

Způsob ochrany nemovitosti

Název

chráněná krajinná oblast - II.-IV.zóna

Seznam BPEJ

Parcela nemá evidované BPEJ.

Omezení vlastnického práva

Nejsou evidována žádná omezení.

Jiné zápisy

Nejsou evidovány žádné jiné zápisy.

Řízení, v rámci kterých byl k nemovitosti zapsán cenový údaj

Nemovitost je v územním obvodu, kde státní správu katastru nemovitostí ČR vykonává [Katastrální úřad pro Pardubický kraj, Katastrální pracoviště Chrudim](#)

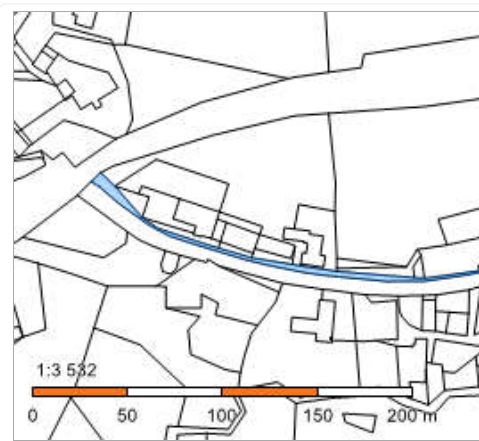
Zobrazené údaje mají informativní charakter. Platnost k 10.01.2020 08:00:00.

© 2004 - 2020 [Český úřad zeměměřický a katastrální](#), [Pod sídlištěm 1800/9, Kobyličky, 18211 Praha 8](#)
Podání určená katastrálním úřadům a pracovištím zasílejte přímo na [jejich e-mail adresu](#).

Verze aplikace: 5.5.8 build 0

Informace o pozemku

Parcelní číslo:	437/6
Obec:	Vítanov [572497]
Katastrální území:	Stan u Hlinska [782611]
Číslo LV:	10001
Výměra [m ²]:	612
Typ parcely:	Parcela katastru nemovitostí
Mapový list:	KMD
Určení výměry:	Graficky nebo v digitalizované mapě
Způsob využití:	ostatní komunikace
Druh pozemku:	ostatní plocha



Vlastníci, jiní oprávnění

Vlastnické právo

Podíl

Obec Vítanov, č. p. 126, 53901 Vítanov

Způsob ochrany nemovitosti

Název

chráněná krajinná oblast - II.-IV.zóna

Seznam BPEJ

Parcela nemá evidované BPEJ.

Omezení vlastnického práva

Nejsou evidována žádná omezení.

Jiné zápisy

Nejsou evidovány žádné jiné zápisy.

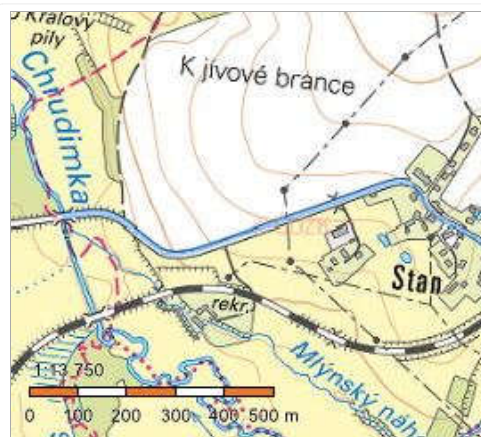
Řízení, v rámci kterých byl k nemovitosti zapsán cenový údaj

Nemovitost je v územním obvodu, kde státní správu katastru nemovitostí ČR vykonává [Katastrální úřad pro Pardubický kraj, Katastrální pracoviště Chrudim](#)

Zobrazené údaje mají informativní charakter. Platnost k 10.01.2020 08:00:00.

Informace o pozemku

Parcelní číslo:	438/1
Obec:	Vítanov [572497]
Katastrální území:	Stan u Hlinska [782611]
Číslo LV:	211
Výměra [m ²]:	9232
Typ parcely:	Parcela katastru nemovitostí
Mapový list:	KMD
Určení výměry:	Graficky nebo v digitalizované mapě
Způsob využití:	silnice
Druh pozemku:	ostatní plocha



Vlastníci, jiní oprávnění

Vlastnické právo	Podíl
Pardubický kraj, Komenského náměstí 125, Pardubice-Staré Město, 53002 Pardubice	
Hospodaření se svěřeným majetkem kraje	Podíl
Správa a údržba silnic Pardubického kraje, Doubravice 98, 53353 Pardubice	

Způsob ochrany nemovitosti

Název
chráněná krajinná oblast - II.-IV.zóna

Seznam BPEJ

Parcela nemá evidované BPEJ.

Omezení vlastnického práva

Typ
Věcné břemeno (podle listiny)

Jiné zápisy

Nejsou evidovány žádné jiné zápisy.

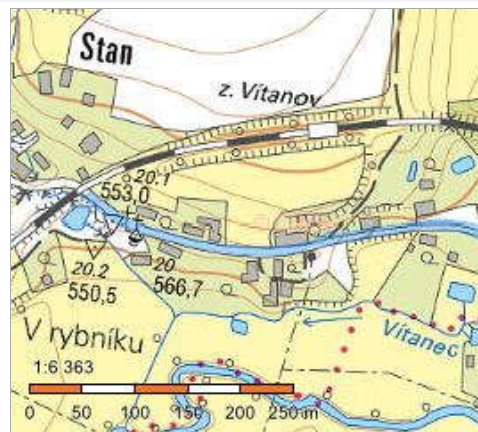
Řízení, v rámci kterých byl k nemovitosti zapsán cenový údaj

Nemovitost je v územním obvodu, kde státní správu katastru nemovitostí ČR vykonává [Katastrální úřad pro Pardubický kraj](#), [Katastrální pracoviště Chrudim](#)

Zobrazené údaje mají informativní charakter. Platnost k 10.01.2020 08:00:00.

Informace o pozemku

Parcelní číslo:	437/1
Obec:	Vítanov [572497]
Katastrální území:	Stan u Hlinska [782611]
Číslo LV:	211
Výměra [m ²]:	3549
Typ parcely:	Parcela katastru nemovitostí
Mapový list:	KMD
Určení výměry:	Graficky nebo v digitalizované mapě
Způsob využití:	silnice
Druh pozemku:	ostatní plocha



Vlastníci, jiní oprávnění

Vlastnické právo	Podíl
Pardubický kraj, Komenského náměstí 125, Pardubice-Staré Město, 53002 Pardubice	
Hospodaření se svěřeným majetkem kraje	Podíl
Správa a údržba silnic Pardubického kraje, Doubravice 98, 53353 Pardubice	

Způsob ochrany nemovitosti

Název
chráněná krajinná oblast - II.-IV.zóna

Seznam BPEJ

Parcela nemá evidované BPEJ.

Omezení vlastnického práva

Typ
Věcné břemeno (podle listiny)

Jiné zápisy

Typ
Změna výměr obnovou operátu

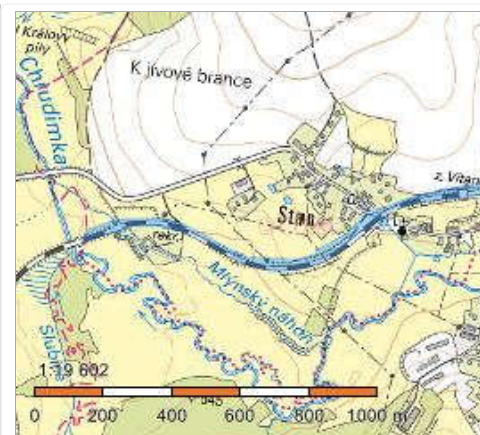
Řízení, v rámci kterých byl k nemovitosti zapsán cenový údaj

Nemovitost je v územním obvodu, kde státní správu katastru nemovitostí ČR vykonává [Katastrální úřad pro Pardubický kraj, Katastrální pracoviště Chrudim](#)

Zobrazené údaje mají informativní charakter. Platnost k 10.01.2020 08:00:00.

Informace o pozemku

Parcelní číslo:	433/1
Obec:	Vítanov [572497]
Katastrální území:	Stan u Hlinska [782611]
Číslo LV:	9
Výměra [m ²]:	34723
Typ parcely:	Parcela katastru nemovitostí
Mapový list:	KMD
Určení výměry:	Graficky nebo v digitalizované mapě
Způsob využití:	dráha
Druh pozemku:	ostatní plocha



Vlastníci, jiní oprávnění

Vlastnické právo	Podíl
Česká republika,	
Právo hospodařit s majetkem státu	Podíl
Správa železniční dopravní cesty, státní organizace, Dlážděná 1003/7, Nové Město, 11000 Praha 1	

Způsob ochrany nemovitosti

Název
chráněná krajinná oblast - II.-IV.zóna

Seznam BPEJ

Parcela nemá evidované BPEJ.

Omezení vlastnického práva

Nejsou evidována žádná omezení.

Jiné zápisy

Nejsou evidovány žádné jiné zápisy.

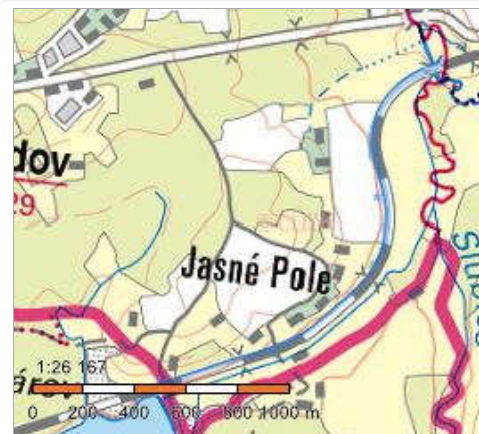
Řízení, v rámci kterých byl k nemovitosti zapsán cenový údaj

Nemovitost je v územním obvodu, kde státní správu katastru nemovitostí ČR vykonává [Katastrální úřad pro Pardubický kraj, Katastrální pracoviště Chrudim](#)

Zobrazené údaje mají informativní charakter. Platnost k 10.01.2020 08:00:00.

Informace o pozemku

Parcelní číslo:	1167/1
Obec:	Všeradov [572543]
Katastrální území:	Všeradov [787329]
Číslo LV:	63
Výměra [m ²]:	36405
Typ parcely:	Parcela katastru nemovitostí
Mapový list:	KMD
Určení výměry:	Graficky nebo v digitalizované mapě
Způsob využití:	dráha
Druh pozemku:	ostatní plocha



Vlastníci, jiní oprávnění

Vlastnické právo	Podíl
Česká republika,	
Právo hospodařit s majetkem státu	Podíl
Správa železniční dopravní cesty, státní organizace, Dlážděná 1003/7, Nové Město, 11000 Praha 1	

Způsob ochrany nemovitosti

Název
rozsáhlé chráněné území

Seznam BPEJ

Parcela nemá evidované BPEJ.

Omezení vlastnického práva

Nejsou evidována žádná omezení.

Jiné zápisy

Typ
Podán návrh na nařiz.výkonu rozh.zřízením soudc.zástav.práva

Řízení, v rámci kterých byl k nemovitosti zapsán cenový údaj

Nemovitost je v územním obvodu, kde státní správu katastru nemovitostí ČR vykonává [Katastrální úřad pro Pardubický kraj, Katastrální pracoviště Chrudim](#)

Zobrazené údaje mají informativní charakter. Platnost k 10.01.2020 08:00:00.